

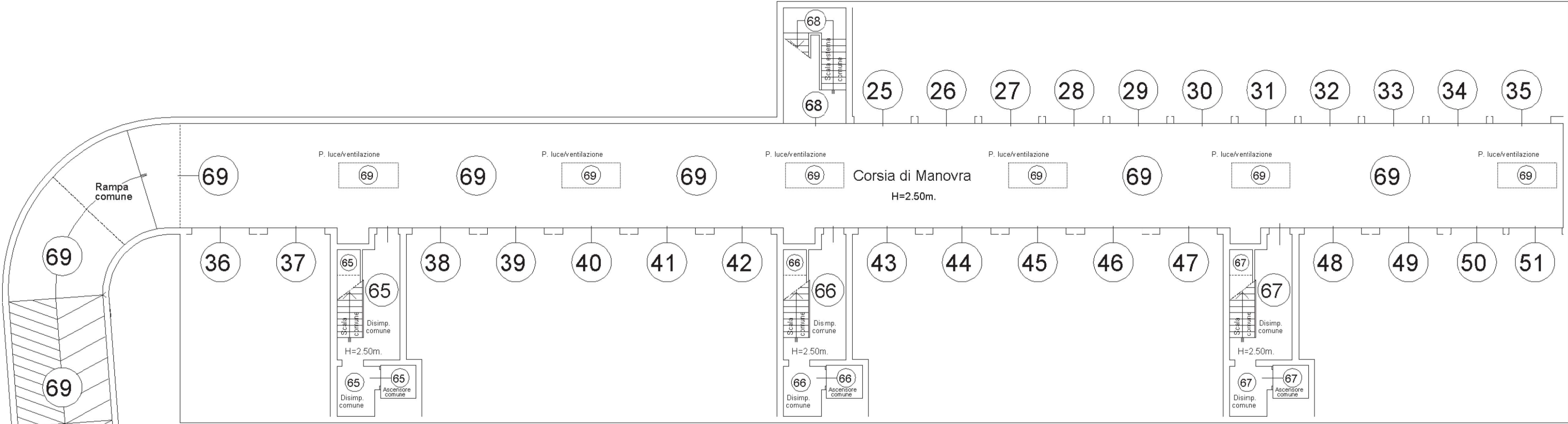


Comune: FORLÌ	Scala originale: 1:2000	9-Mar-2015 10:31
Foglio: 147	Dimensione cornice: 534.000 x 378.000 metri	Prat. n. T68144/2015

Data: 09/03/2015 - n. T242263 - Richiedente: Telematico  
Catasto dei Fabbricati - Situazione al 09/03/2015 - Comune di FORLÌ  
Totale schede: 5 - Formato di acquisizione: A3(297x420) - Formato stampa richiesto: A3(297x420) - Fattore di scala non utilizzabile  
Ultima planimetria in atti

ELABORATO PLANIMETRICO	Compilato da: Leoni Massimo	Iscritto all'albo: Geometri	Prov. Forlì'	N. 1331
(D704) - < Foglio: 147 - Particella: 1243 - Elaborato planimetrico >				
Comune di Forlì'	Sezione:	Foglio: 147	Particella: 1243	Protocollo n. FO0156937 del 27/11/2006
Dimostrazione grafica dei subalterni			Tipo Mappale n. 145584 del 10/11/2006 Scala 1 : 200	

PIANO INTERRATO      H=2.50m.

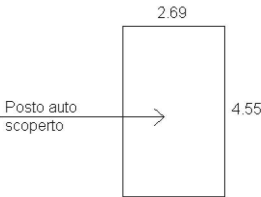


**Agenzia del Territorio**  
**CATASTO FABBRICATI**  
**Ufficio Provinciale di**  
**Forlì**

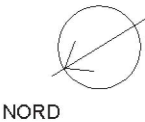
Dichiarazione protocollo n. FO0156937 del 27/11/2006	
Planimetria di u.i.u. in Comune di Forlì	
Via Leonardo Da Vinci	civ. 6
Identificativi Catastali:	Compilata da:
Sezione:	Leoni Massimo
Foglio: 147	Iscritto all'albo:
Particella: 1243	Geometri
Subalterno: 52	Prov. Forlì
	N. 1331

Scheda n. 1      Scala 1:200

Catasto dei Fabbricati - Situazione al 10/03/2015 - Comune di FORLÌ (D704) - < Foglio: 147 - Particella: 1243 - Subalterno: 52 >  
VIA LEONARDO DA VINCI n. 6 piano: T;



PIANO TERRA



Ultima planimetria in atti

10 metri

Ufficio Provinciale di Forlì - Territorio  
Servizi Catastali  
Comune di: FORLÌ  
Elenco Subalterni

ACCERTAMENTO DELLA PROPRIETÀ IMMOBILIARE URBANA  
ELENCO DEI SUBALTERNI ASSEGNATI

Comune		Sezione	Foglio	Particella		Tipo mappale	del:
FORLI			147	1243		145584	
Sub	UBICAZIONE via/piazza	n°civ	Piani	Scala	Int.	DESCRIZIONE	
						SOPPRESSO	
1	via leonardo da vinci	12	T			ABITAZIONE DI TIPO ECONOMICO	
2	via leonardo da vinci	12	T			ABITAZIONE DI TIPO ECONOMICO	
3	via leonardo da vinci	12	1			ABITAZIONE DI TIPO ECONOMICO	
4	via leonardo da vinci	12	1			ABITAZIONE DI TIPO ECONOMICO	
5	via leonardo da vinci	12	2			ABITAZIONE DI TIPO ECONOMICO	
6	via leonardo da vinci	12	2			ABITAZIONE DI TIPO ECONOMICO	
7	via leonardo da vinci	12	3			ABITAZIONE DI TIPO ECONOMICO	
8	via leonardo da vinci	12	3			ABITAZIONE DI TIPO ECONOMICO	
9	via leonardo da vinci	10	T			ABITAZIONE DI TIPO ECONOMICO	
10	via leonardo da vinci	10	T			ABITAZIONE DI TIPO ECONOMICO	
11	via leonardo da vinci	10	1			ABITAZIONE DI TIPO ECONOMICO	
12	via leonardo da vinci	10	1			ABITAZIONE DI TIPO ECONOMICO	
13	via leonardo da vinci	10	2			ABITAZIONE DI TIPO ECONOMICO	
14	via leonardo da vinci	10	2			ABITAZIONE DI TIPO ECONOMICO	
15	via leonardo da vinci	10	3			ABITAZIONE DI TIPO ECONOMICO	
16	via leonardo da vinci	10	3			ABITAZIONE DI TIPO ECONOMICO	
17	via leonardo da vinci	8	T			ABITAZIONE DI TIPO ECONOMICO	
18	via leonardo da vinci	8	T			ABITAZIONE DI TIPO ECONOMICO	
19	via leonardo da vinci	8	1			ABITAZIONE DI TIPO ECONOMICO	
20	via leonardo da vinci	8	1			ABITAZIONE DI TIPO ECONOMICO	
21	via leonardo da vinci	8	2			ABITAZIONE DI TIPO ECONOMICO	
22	via leonardo da vinci	8	2			ABITAZIONE DI TIPO ECONOMICO	
23	via leonardo da vinci	8	3			ABITAZIONE DI TIPO ECONOMICO	
24	via leonardo da vinci	8	3			ABITAZIONE DI TIPO ECONOMICO	
25	via leonardo da vinci	14	S1			AUTORIMESSA	
26	via leonardo da vinci	14	S1			AUTORIMESSA	
27	via leonardo da vinci	14	S1			AUTORIMESSA	
28	via leonardo da vinci	14	S1			AUTORIMESSA	
29	via leonardo da vinci	14	S1			AUTORIMESSA	
30	via leonardo da vinci	14	S1			AUTORIMESSA	
31	via leonardo da vinci	14	S1			AUTORIMESSA	
32	via leonardo da vinci	14	S1			AUTORIMESSA	
33	via leonardo da vinci	14	S1			AUTORIMESSA	
34	via leonardo da vinci	14	S1			AUTORIMESSA	
35	via leonardo da vinci	14	S1			AUTORIMESSA	
36	via leonardo da vinci	14	S1			AUTORIMESSA	
37	via leonardo da vinci	14	S1			AUTORIMESSA	
38	via leonardo da vinci	14	S1			AUTORIMESSA	
39	via leonardo da vinci	14	S1			AUTORIMESSA	
40	via leonardo da vinci	14	S1			AUTORIMESSA	
41	via leonardo da vinci	14	S1			AUTORIMESSA	
42	via leonardo da vinci	14	S1			AUTORIMESSA	
43	via leonardo da vinci	14	S1			AUTORIMESSA	
44	via leonardo da vinci	14	S1			AUTORIMESSA	
45	via leonardo da vinci	14	S1			AUTORIMESSA	
46	via leonardo da vinci	14	S1			AUTORIMESSA	
47	via leonardo da vinci	14	S1			AUTORIMESSA	
48	via leonardo da vinci	14	S1			AUTORIMESSA	
49	via leonardo da vinci	14	S1			AUTORIMESSA	
50	via leonardo da vinci	14	S1			AUTORIMESSA	
51	via leonardo da vinci	14	S1			AUTORIMESSA	
52	via leonardo da vinci	6	T			POSTO AUTO SCOPERTO	
53	via leonardo da vinci	6	T			POSTO AUTO SCOPERTO	
54	via leonardo da vinci	6	T			POSTO AUTO SCOPERTO	
55	via leonardo da vinci	6	T			POSTO AUTO SCOPERTO	
56	via leonardo da vinci	6	T			POSTO AUTO SCOPERTO	
57	via leonardo da vinci	6	T			POSTO AUTO SCOPERTO	
58	via leonardo da vinci	6	T			POSTO AUTO SCOPERTO	
59	via leonardo da vinci	6	T			POSTO AUTO SCOPERTO	
60	via leonardo da vinci	6	T			POSTO AUTO SCOPERTO	
61	via leonardo da vinci	6	T			POSTO AUTO SCOPERTO	

Ufficio Provinciale di Forlì - Territorio  
Servizi Catastali  
Comune di: FORLÌ  
Elenco Subalterni

ACCERTAMENTO DELLA PROPRIETÀ IMMOBILIARE URBANA  
ELENCO DEI SUBALTERNI ASSEGNATI

Comune		Sezione	Foglio	Particella		Tipo mappale	del:
FORLI			147	1243		145584	
Sub	UBICAZIONE via/piazza	n°civ	Piani	Scala	Int.	DESCRIZIONE	
62	via leonardo da vinci	6	T			POSTO AUTO SCOPERTO	
63	via leonardo da vinci	6	T			POSTO AUTO SCOPERTO	
64	via leonardo da vinci	6	T			POSTO AUTO SCOPERTO	
65	via leonardo da vinci	12	S1-T1-2 3			BCNC (CORTE, ARMADI CONTATORI, INGRESSO ANDRONE, VANO SCALA, ASCENSORE, DIS. SCALA) COMUNE AI SUB.1-2-3-4-5-6-7-8.	
66	via leonardo da vinci	10	S1-T1-2 3			BCNC (CORTE, ARMADI CONTATORI, INGRESSO ANDRONE, VANO SCALA, ASCENSORE, DIS. SCALA) COMUNE AI SUB.9-10-11-12-13-14-15-16.	
67	via leonardo da vinci	8	S1-T1-2 3			BCNC (CORTE, ARMADI CONTATORI, INGRESSO ANDRONE, VANO SCALA, ASCENSORE, DIS. SCALA) COMUNE AI SUB.17-18-19-20-21-22-23-24.	
68	via leonardo da vinci	6	S1-T			BCNC (CORTE, VANO SCALA ESTERNO) COMUNE AL SUB.1-2-3-4-5-6-7-8-9-10-11-12-13-14-15-16-17-18-19-20-21-22-23-24-52-53-54-55-56-57-58-59-60-61-62-63-64.	
69	via leonardo da vinci	14	S1-T			BCNC (RAMPA, CORSIA DI MANOVRA, ARMADIO IMPIANTO POMPE) COMUNE AI SUB.25-26-27-28-29-30-31-32-33-34-35-36-37-38-39-40-41-42-43-44-45-46-47-48-49-50-51.	

Unità immobiliari n. 70

Tributi erariali: 0,00

Visura telematica

# Visura per soggetto

Situazione degli atti informatizzati al 06/03/2015

Data: 06/03/2015 - Ora: 10.02.15

Segue

Visura n.: T74488 Pag: 2

## 2. Unità Immobiliari site nel Comune di FORLÌ (Codice D704) - Catasto dei Fabbricati

N.	DATI IDENTIFICATIVI				DATI DI CLASSAMENTO							ALTRE INFORMAZIONI	
	Sezione Urbana	Foglio	Particella	Sub	Zona Cens.	Micro Zona	Categoria	Classe	Consistenza		Rendita	Indirizzo  Dati derivanti da	Dati ulteriori
1		147	1243	52			C/6	1	12 m <sup>2</sup>		Euro 45,24	VIA LEONARDO DA VINCI n. 6 piano: T; Variazione del 27/11/2006 n. 7036.1/2006 in atti dal 27/11/2006 (protocollo n. FO0156937) UNITA AFFERENTI EDIFICATE SU AREA URBANA	Annotazione
2		147	1243	53			C/6	1	12 m <sup>2</sup>		Euro 45,24	VIA LEONARDO DA VINCI n. 6 piano: T; Variazione del 27/11/2006 n. 7036.1/2006 in atti dal 27/11/2006 (protocollo n. FO0156937) UNITA AFFERENTI EDIFICATE SU AREA URBANA	Annotazione
3		147	1243	54			C/6	1	12 m <sup>2</sup>		Euro 45,24	VIA LEONARDO DA VINCI n. 6 piano: T; Variazione del 27/11/2006 n. 7036.1/2006 in atti dal 27/11/2006 (protocollo n. FO0156937) UNITA AFFERENTI EDIFICATE SU AREA URBANA	Annotazione
4		147	1243	55			C/6	1	12 m <sup>2</sup>		Euro 45,24	VIA LEONARDO DA VINCI n. 6 piano: T; Variazione del 27/11/2006 n. 7036.1/2006 in atti dal 27/11/2006 (protocollo n. FO0156937) UNITA AFFERENTI EDIFICATE SU AREA URBANA	Annotazione
5		147	1243	56			C/6	1	12 m <sup>2</sup>		Euro 45,24	VIA LEONARDO DA VINCI n. 6 piano: T; Variazione del 27/11/2006 n. 7036.1/2006 in atti dal 27/11/2006 (protocollo n. FO0156937) UNITA AFFERENTI EDIFICATE SU AREA URBANA	Annotazione
6		147	1243	57			C/6	1	12 m <sup>2</sup>		Euro 45,24	VIA LEONARDO DA VINCI n. 6 piano: T; Variazione del 27/11/2006 n. 7036.1/2006 in atti dal 27/11/2006 (protocollo n. FO0156937) UNITA AFFERENTI EDIFICATE SU AREA URBANA	Annotazione



## Visura per soggetto

### Situazione degli atti informatizzati al 06/03/2015

Data: 06/03/2015 - Ora: 10.02.15

Segue

Visura n.: T74488 Pag: 3

7		147	1243	59			C/6	1	12 m²		Euro 45,24	VIA LEONARDO DA VINCI n. 6 piano: T; Variazione del 27/11/2006 n. 7036.1/2006 in atti dal 27/11/2006 (protocollo n. FO0156937) UNITA AFFERENTI EDIFICATE SU AREA URBANA	Annotazione
8		147	1243	60			C/6	1	12 m²		Euro 45,24	VIA LEONARDO DA VINCI n. 6 piano: T; Variazione del 27/11/2006 n. 7036.1/2006 in atti dal 27/11/2006 (protocollo n. FO0156937) UNITA AFFERENTI EDIFICATE SU AREA URBANA	Annotazione

**Immobile 1: Annotazione:** classamento e rendita validati (d.m. 701/94)

**Immobile 2: Annotazione:** classamento e rendita validati (d.m. 701/94)

**Immobile 3: Annotazione:** classamento e rendita validati (d.m. 701/94)

**Immobile 4: Annotazione:** classamento e rendita validati (d.m. 701/94)

**Immobile 5: Annotazione:** classamento e rendita validati (d.m. 701/94)

**Immobile 6: Annotazione:** classamento e rendita validati (d.m. 701/94)

**Immobile 7: Annotazione:** classamento e rendita validati (d.m. 701/94)

**Immobile 8: Annotazione:** classamento e rendita validati (d.m. 701/94)

**Totale: m² 96 Rendita: Euro 361,92**

#### Intestazione degli immobili indicati al n. 2

N.	DATI ANAGRAFICI	CODICE FISCALE	DIRITTI E ONERI REALI
1			(1) Proprietà per 1/1



Ufficio Provinciale di Forlì - Territorio  
Servizi Catastali

# Visura per immobile

## Situazione degli atti informatizzati al 09/03/2015

Data: 09/03/2015 - Ora: 16.23.29 Fine

Visura n.: T241039 Pag: 1

<b>Dati della richiesta</b>	<b>Comune di FORLÌ ( Codice: D704)</b>
<b>Catasto Terreni</b>	<b>Provincia di FORLÌ</b>
	<b>Foglio: 147 Particella: 1243</b>

### Area di enti urbani e promiscui

N.	DATI IDENTIFICATIVI			DATI CLASSAMENTO						DATI DERIVANTI DA	
	Foglio	Particella	Sub	Porz	Qualità Classe	Superficie(m²)	Deduz	Reddito			
						ha are ca		Dominicale	Agrario		
1	147	1243		-	ENTE URBANO	20 47				Tipo mappale del 10/11/2006 n. 145584.1/2006 in atti dal 10/11/2006 (protocollo n. FO0145584)	
Notifica						Partita		1			

Unità immobiliari n. 1

Tributi erariali: Euro 0,90

Visura telematica